



LICEO TÉCNICO AGROECOLÓGICO EL OASIS DE PICA



PLAN OF EXPOSITION UNIVERSELLE, PARIS, 1867 (A. ALPHAND, LES PROMENADES DE PARIS, 1867-73).

LOS PATIOS DE CULTIVOS Y SENDEROS

LOS PREDIOS AGRICOLAS SON EL RESULTADO DE LOS RECORRIDOS EN LOS CUALES PERMITE UNA MULTIFUNCIÓN DEPENDIENDO DE CADA TIPO DE SISTEMA DE PRODUCCIÓN QUE SE IMPLEMENTA CREANDO UNA SIMBIOSIS ENTRE LA EDIFICACIÓN Y LA AGRICULTURA.



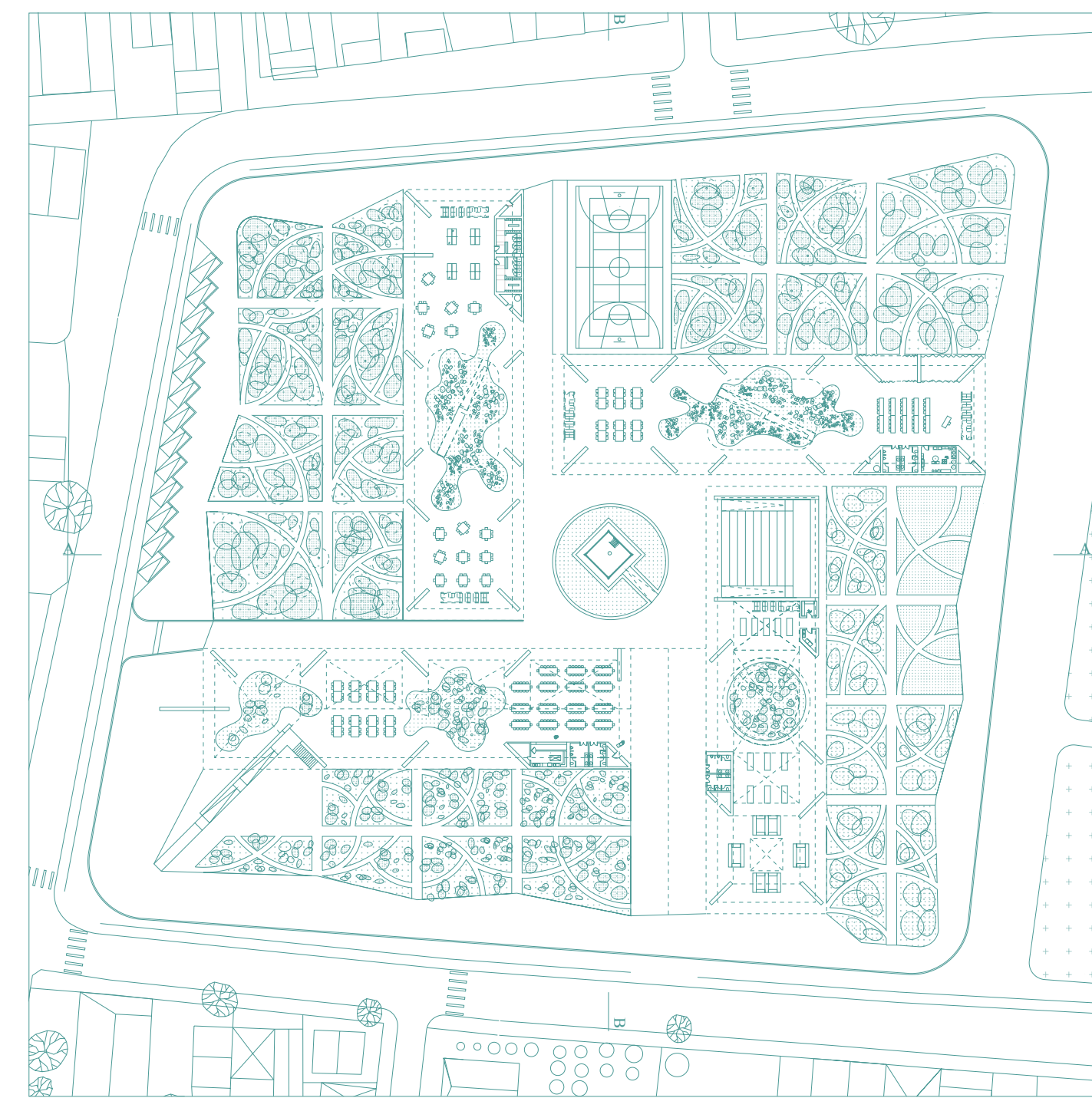
PLANTA DEL LABERINTO DE VERSALLES.

EL RESULTADO DEL BORDE ES LA RELACIÓN DIRECTA PROVOCADA POR EL EDIFICIO Y SU CONTEXTO. LA SERIE DE ISLAS GENERADAS POR LOS SENDEROS QUE SE BIFURCAN CADA VEZ QUE TOCAN UNO CON EL OTRO. PROPONEN UNA DIVAGACIÓN EN EL RECORRIDO DONDE EL PAISAJE APARECE Y SE ASOMA MIENTRAS MÁS TE ADENTRA EN LA CURVA.

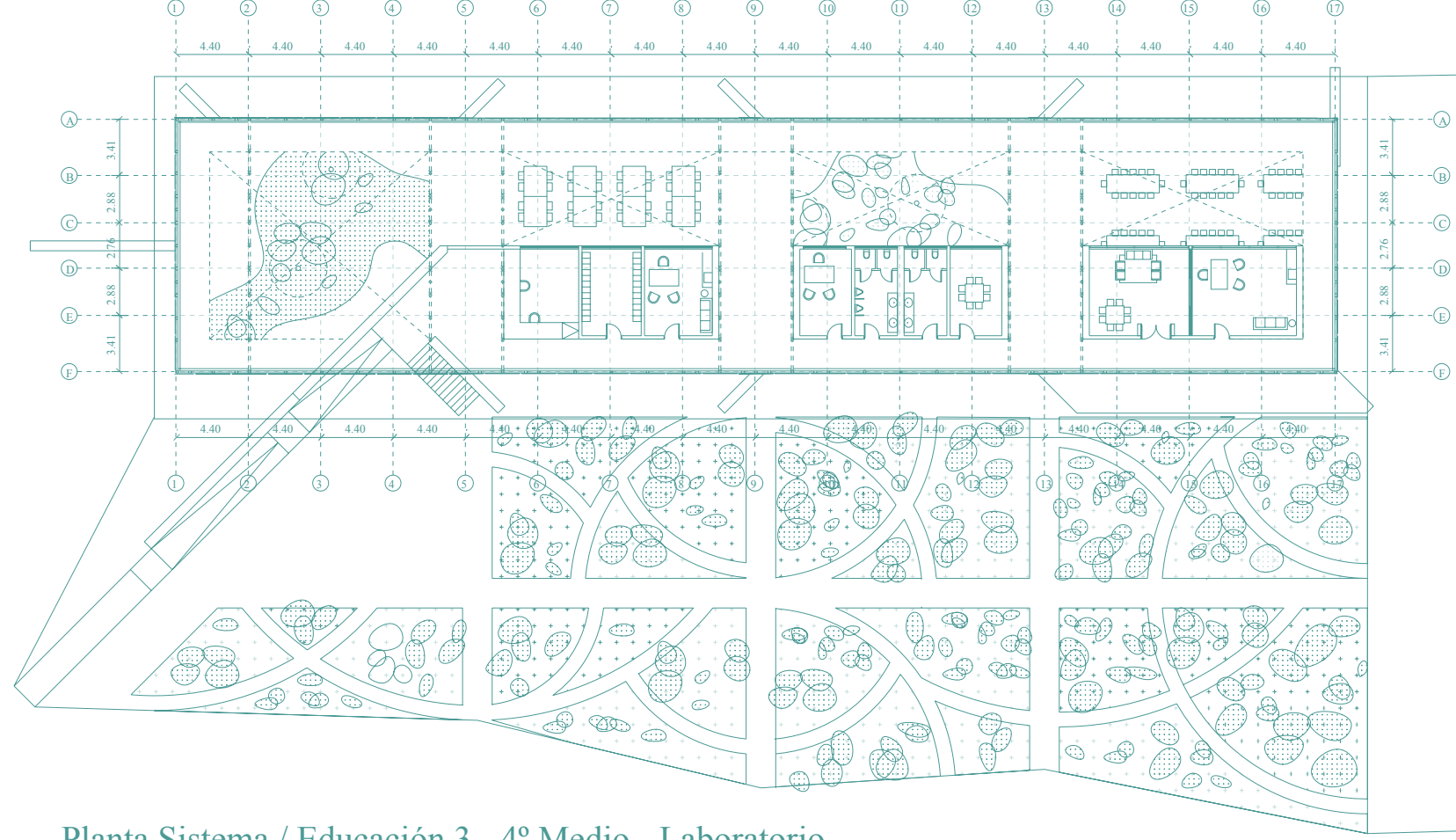


JARDÍN INTERIOR INVERNADERO

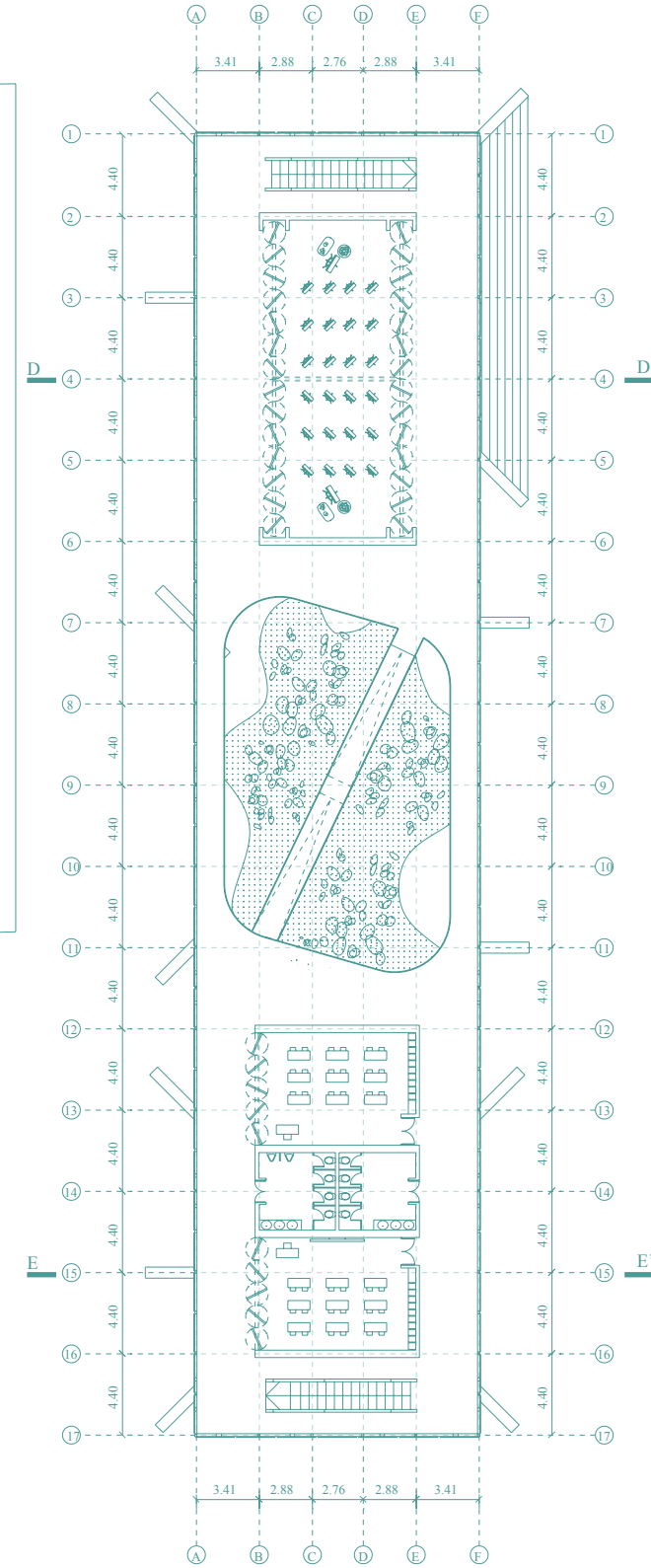
Planta Emplazamiento
Esc: 1:1000




Planta Sistema / Administración
Esc: 1:400



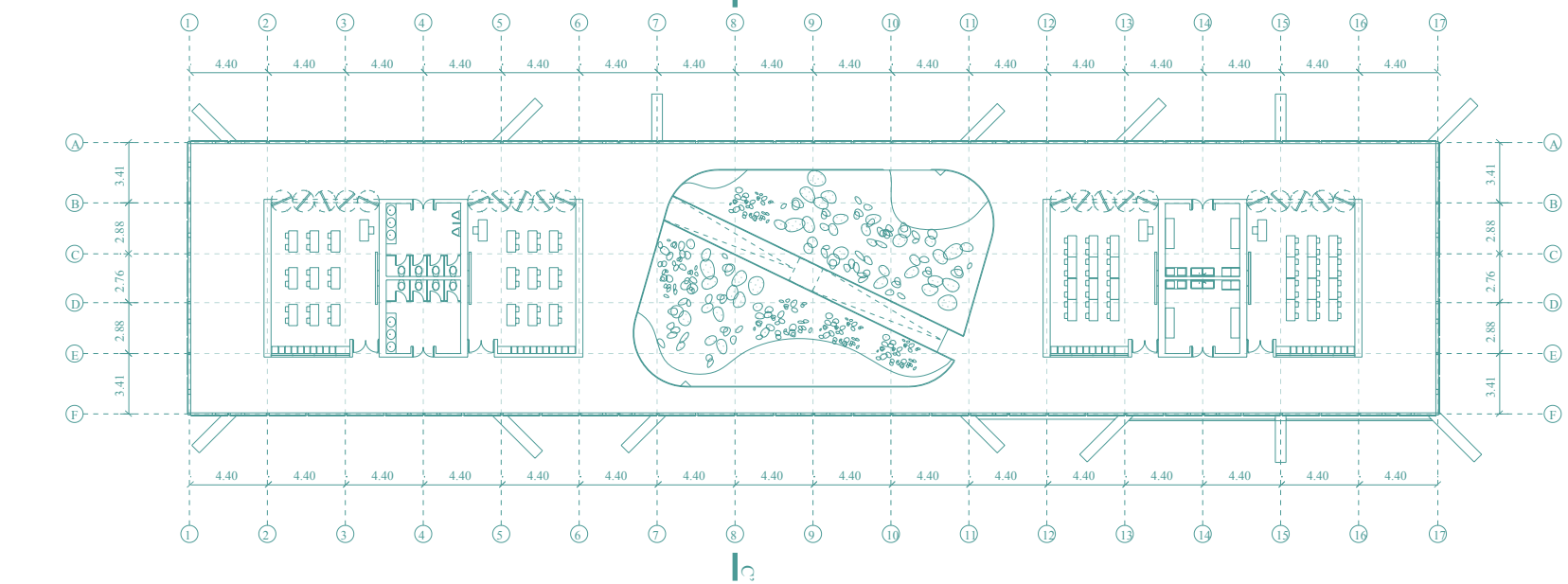
Planta Sistema / 1° - 2° Medio
Esc: 1:400



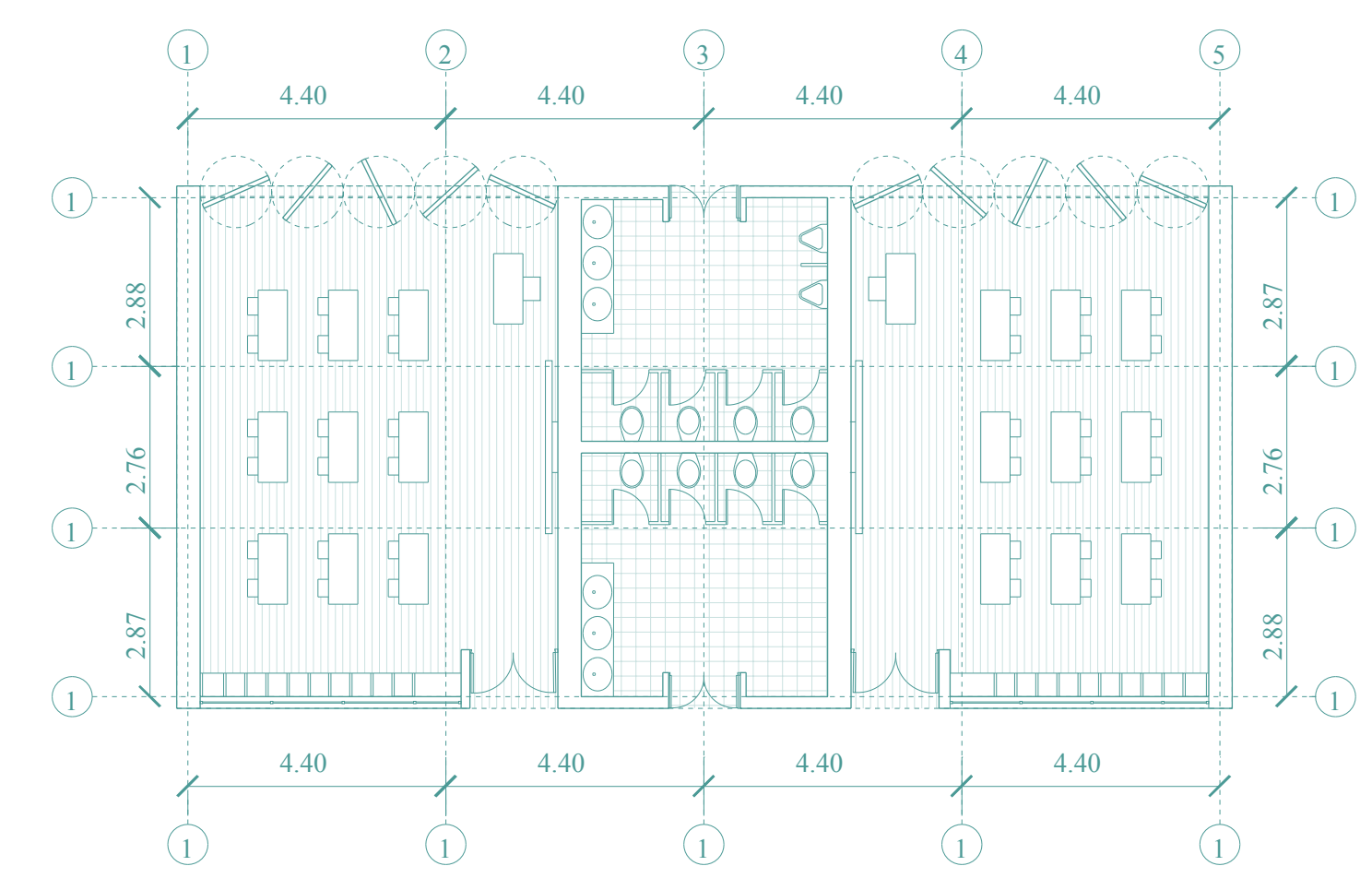
Planta Sistema / Cultural
Esc: 1:400



Planta Sistema / Educación 3 - 4° Medio - Laboratorio
Esc: 1:400



Planta Sistema / Educación 3 - 4° Medio - Aulas
Esc: 1:125



Planta Sistema / Educación 3 - 4° Medio - Laboratorios
Esc: 1:125

