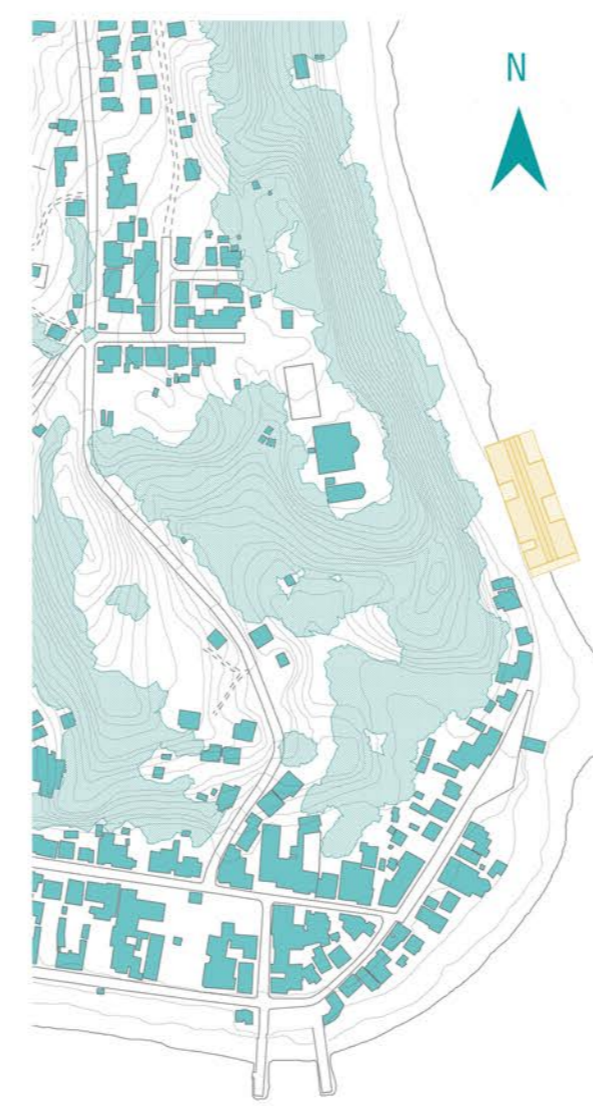



AXONOMÉTRICA



SITUACIÓN ACTUAL
- Unión arteria vial
- Conexión visual paisaje



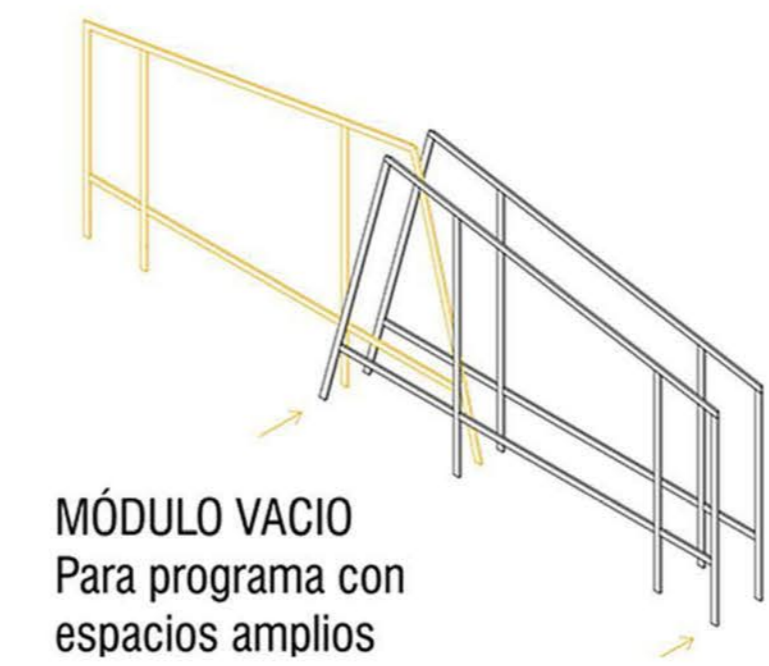
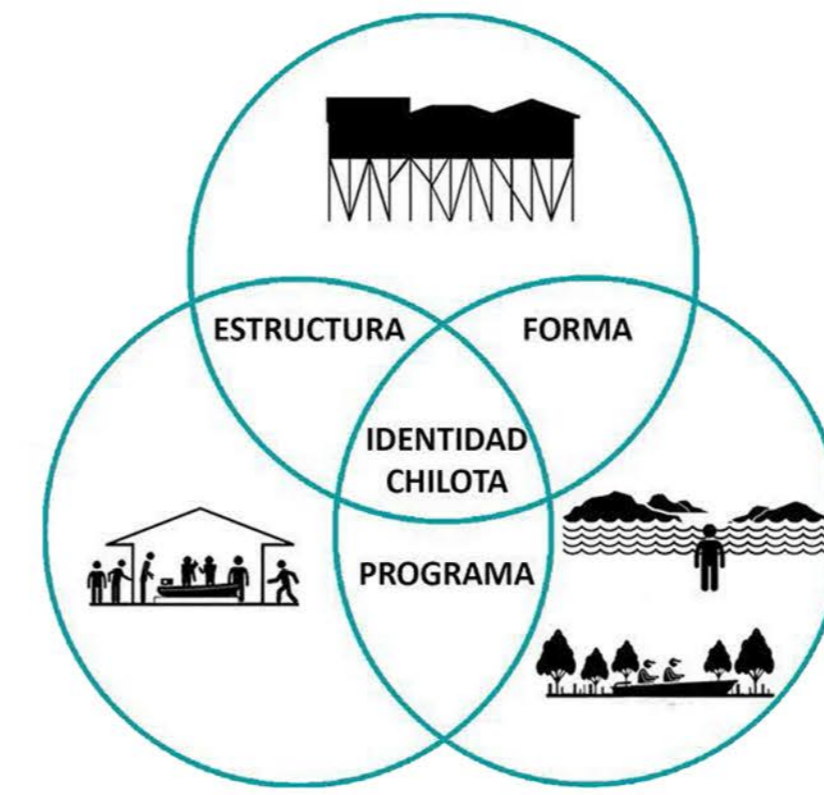
OPERACIÓN 1
- Extensión vía pública
- Levantarse sobre el agua
- Horizontalidad del paisaje



OPERACIÓN 3
- Interpretación arquitectura vernácula borde costera



OPERACIÓN 4
- Patios palafitos a retranqueos
- Dimensiones contexto



MÓDULO VACIO
Para programa con espacios amplios

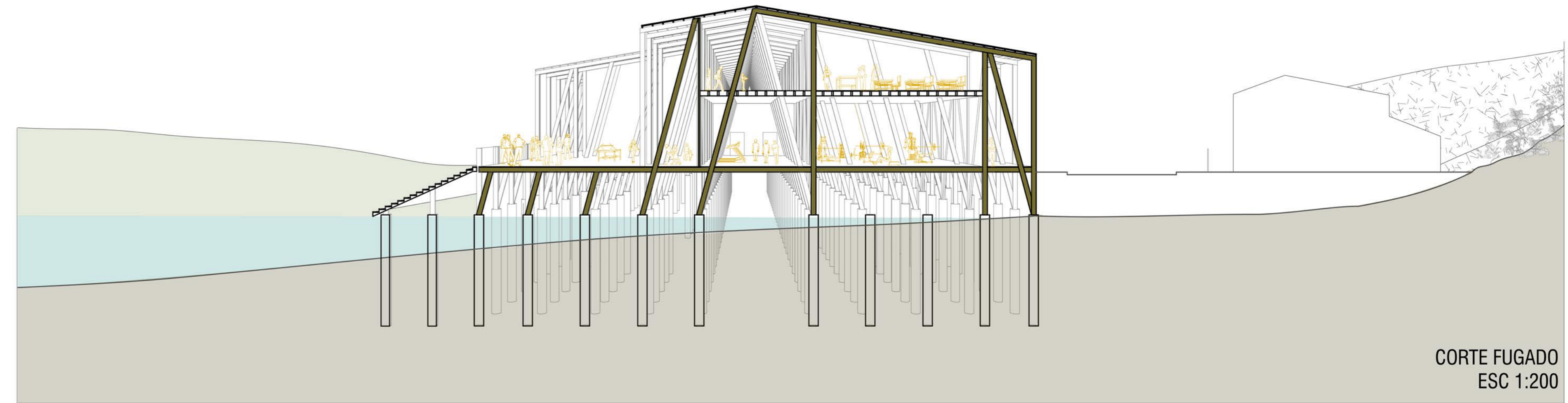


MÓDULO LLENO
Acentuación unión módulos

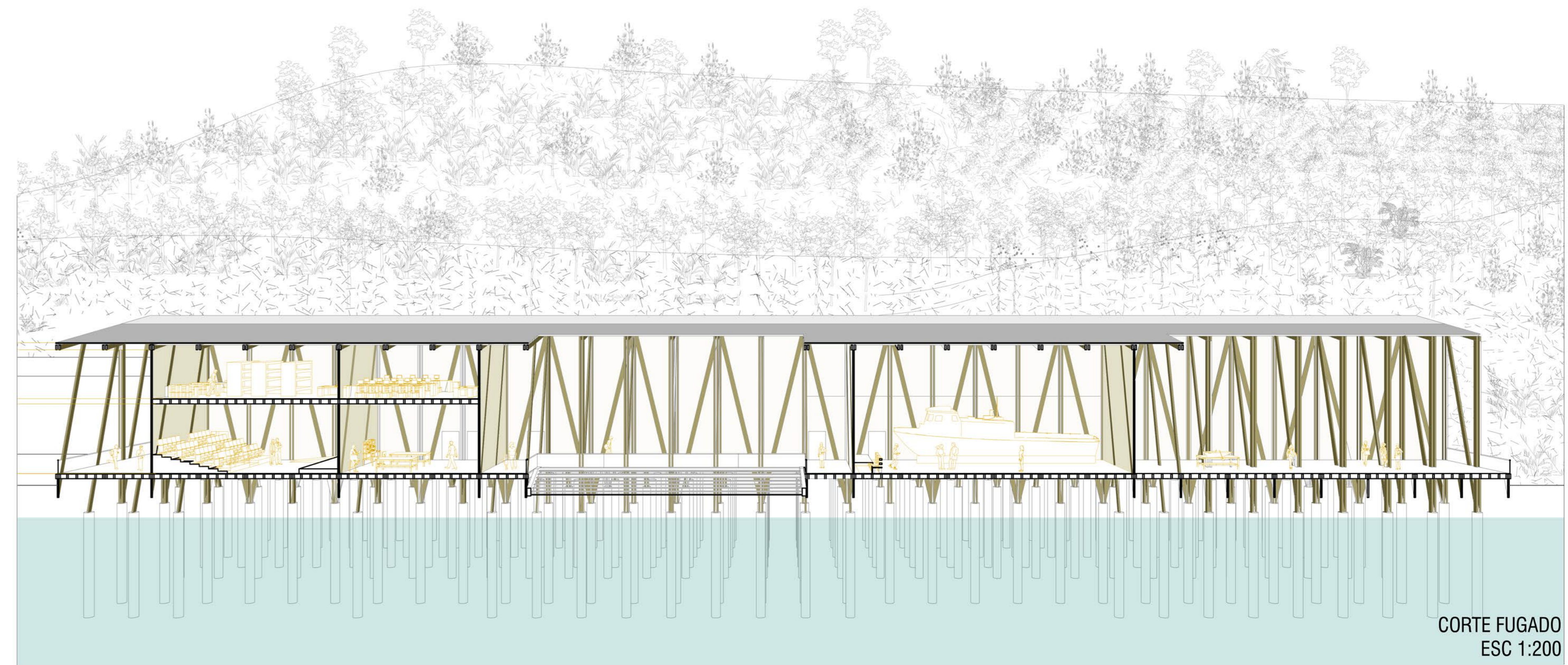


MÓDULO LLENO
Para estructuración muros

MÓDULO VERSÁTIL



CORTE FUGADO
ESC 1:200



CORTE FUGADO
ESC 1:200